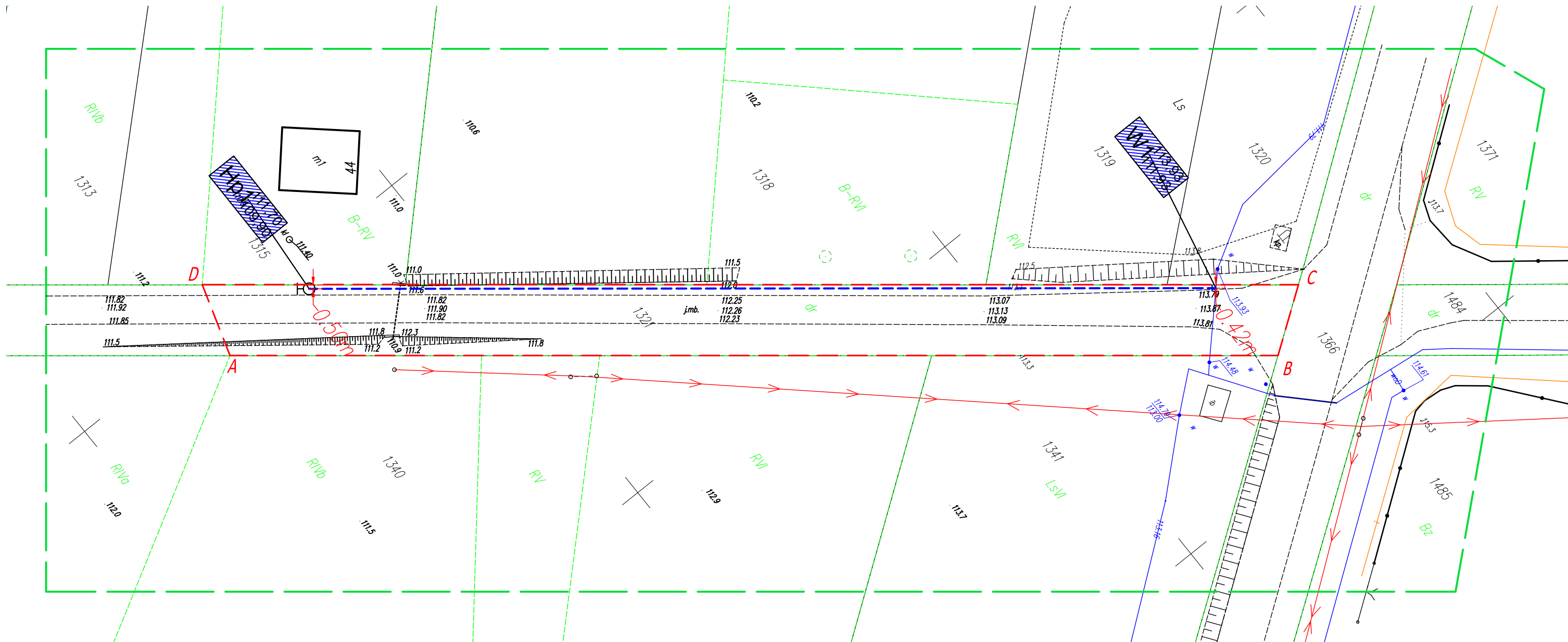




MAPA DO CELÓW PROJEKTOWYCH

Szkic orientacyjny



$A \text{ --- } D$ Obszar inwestycji

Legenda	
$H_p; W1$	Projektowany hydrant i węzeł wod.
	Projektowana sieć wodociągowa.
	Istniejąca sieć wodociągowa.
	Istniejąca sieć teletechn. - doziemna
	Istniejąca sieć energetyczna - napowietrzna

Przedsiębiorstwo Realizacji Inwestycji Karol Żabiński 18-300 Zambrów, ul. Marii Konopnickiej 4			
INWESTOR			
Gmina Radziłów 19-213 Radziłów, ul. Plac 500-lecia 14			
Projekt Techniczny			
OBIEKT: Budowa sieci wodociągowej w obrębie miejscowości Łoje-Awissa, Gm. Radziłów			
Nr rysunku: 1	Skala: 1:500	Nazwa rysunku: Projekt Zagospodarowania Terenu	
Opracował:		Specjalność	Podpis
Projektant mgr inż. Radosław Mieczkowski		sanitarna	PDL/0043/POOS/08
Asystent projektanta: inż. Karol Żabiński			